

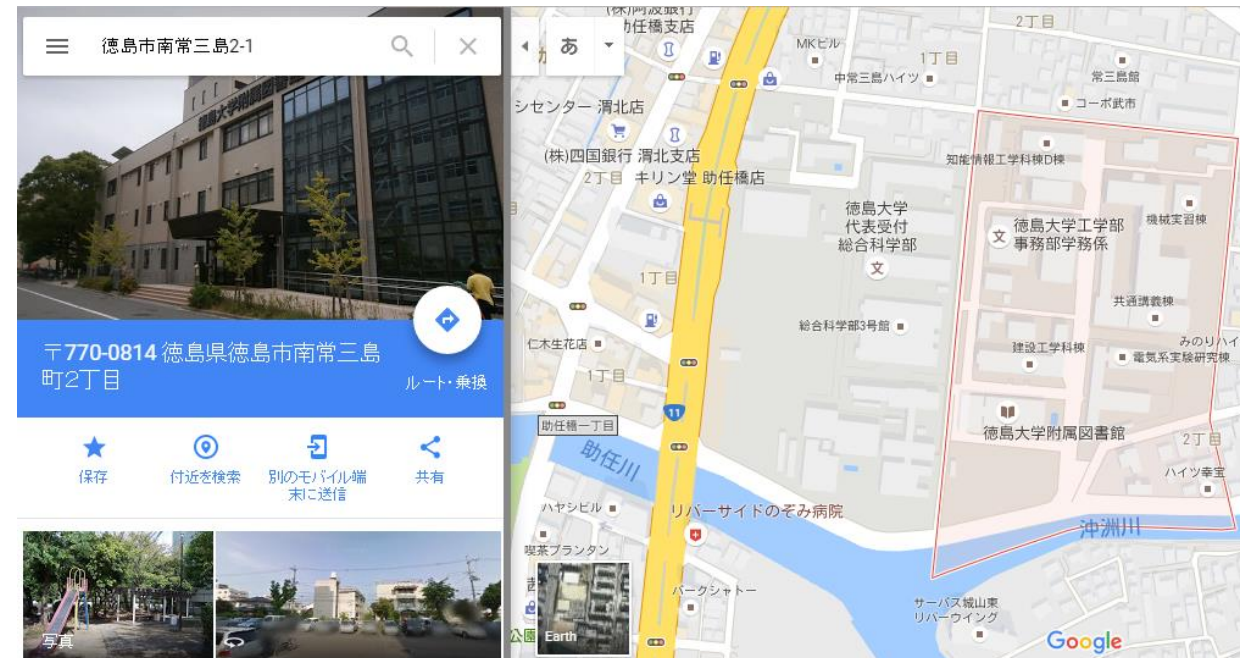
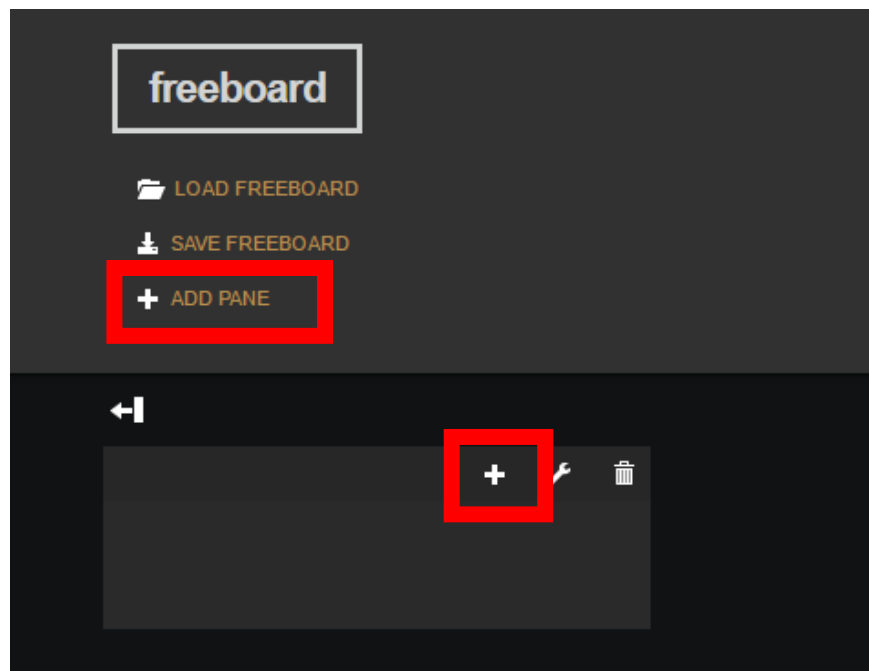
クラウドサービス(Googleマップの利用)

▶ Googleマップ と連携

- Geocodingの利用

▶ パネルを追加(ADD PANE)

▶ パネルの設定(+アイコン)



Googleマップ

Googleマップのパネル追加

▶ 追加するウィジェットの設定

- TYPE: Google Map
- Latitude, Longitude はGeocodingサイトで調べた値

WIDGET

TYPE: Google Map

LATITUDE: [input field]

LONGITUDE: [input field]

DATASOURCE .JS EDITOR

DATASOURCE .JS EDITOR

SAVE CANCEL

▶ [Geocoding サイト](#)に住所を入力すると、緯度(Latitude), 経度(Longitude)を調べられる

Geocoding 検索

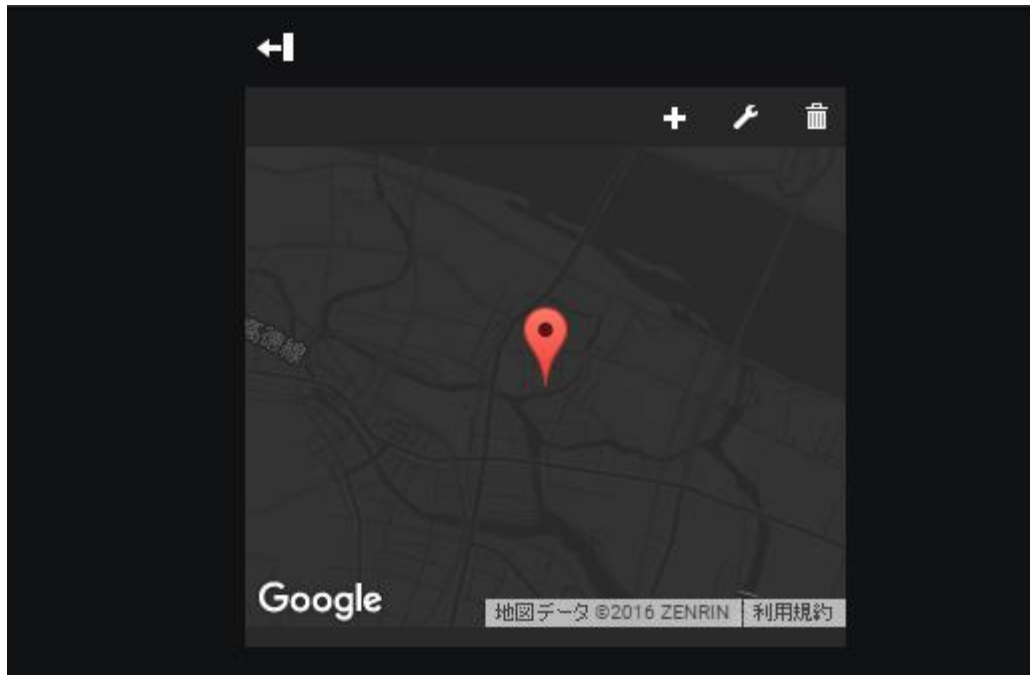
住所やランドマーク名から経度、緯度を検索します。世界測地系(WGS84)対応。

日本測地系(TOKYO97)っぽい座標出力、携帯用QRコード出力、Google Earth連携などが行えます。 @Geocoding_jpさんのツイート

Geocoding in

Googleマップの追加

- ▶ 気象モニターの計測点が表示される



※自宅など，特定の場所を表示する場合の登録にはご注意ください。

Googleマップの応用：

- ・ 緯度，経度をGPSより取得した値を登録すると移動経路を確認できる

その他のクラウドサービスとの連携

- ▶ **OpenWeatherMap**(無償の天気情報サイト)
 - ・ 現在の気象情報
 - ・ 5日分3時間毎の予報
 - ・ 気象衛星の表示
- ▶ **Youtube**
 - ・ 埋め込み可能な映像を表示
- ▶ **Ustream**
 - ・ ストリーム映像を表示
- ▶ **WebCamera**
 - ・ ウェブカメラの映像を表示